



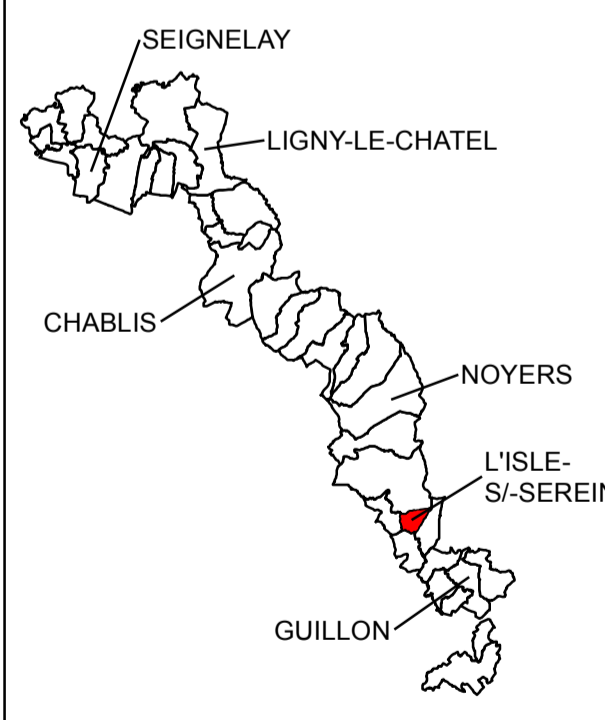



PLAN DE PREVENTION DES RISQUES D'INONDATION (P.P.R.I.) DE LA VALLEE DU SEREIN
 PRÉFET DE YONNE




COMMUNE DE L'ISLE-SUR-SEREIN
Cartographie du zonage réglementaire

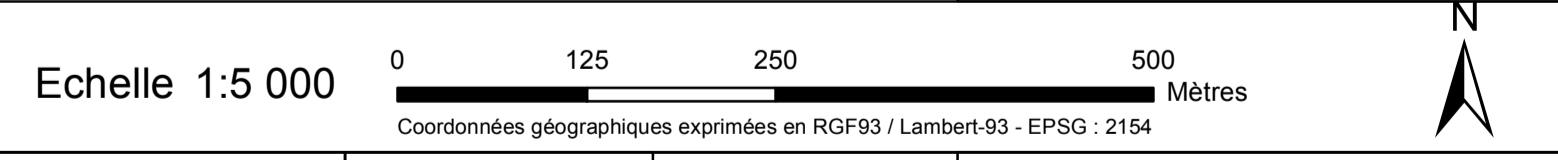
Zonage réglementaire
 Zone rouge
 Zone bleue

Limites administratives
 Parcelles cadastrales
 Limites communales




Cotes de la crue de référence (mètres NGF)
 Cote ponctuelle
 Profil en travers

Marqueurs de l'occupation des sols
 Surfaces bâties
 Surfaces toujours en eau
 Courbes de niveau 5m



Fonds cartographiques
 BD Parcellaire®
 BD Carto®
 BD Topo®
 BD Alti®
 Cadastre (DGI)®

Maître d'ouvrage
 Direction Départementale des Territoires de l'Yonne

Maître d'oeuvre

 Ingénieurs Conseils

Vu pour être annexé à mon arrêté en date de ce jour
 Auxerre, le 09 JAN. 2019
 Le Préfet

Version	Date	Description / Commentaire
Version 1	Janvier 2019	Version initiale


 Patrice LATRON